

# MAPA DO CELÓW PROJEKTOWYCH

## m. Dęblin - ul. 15 Putku Piechoty Wilków

Skala 1:1000

**ZALĄCZNIK NR 3**  
**DO UCHWAŁY NR LII / 354 / 2001 RADY MIEJSKIEJ**  
**Z DNIA 28 grudnia 2001r.**

dotyczy terenu objętego zamówieniem

Niniejszą mapę wykonano na wórniku metodą fotomechanicznego pomniejszenia w obszarze objętych zamówieniem na podstawie zaktualizowanej mapy zasadniczej w skali 1:500 /sekcja 284.341.2221, 284.341.2212, 284.341.1743/ wg stanu na dzień 06.02.2001r.











Poziom odniesienia: Kronsztadt160

PRACOWNIA GEODEZYJNA W DEBLINIE s.c.  
 08-530 Dęblin, ul. Rynek 12 pok. 59  
 tel. (0-81) 830-374  
 Regon 430047193, NIP 716-10-09-187

Wykonawca: mgr inż. Wiesław Jędrzej

aleksander Jędrzej

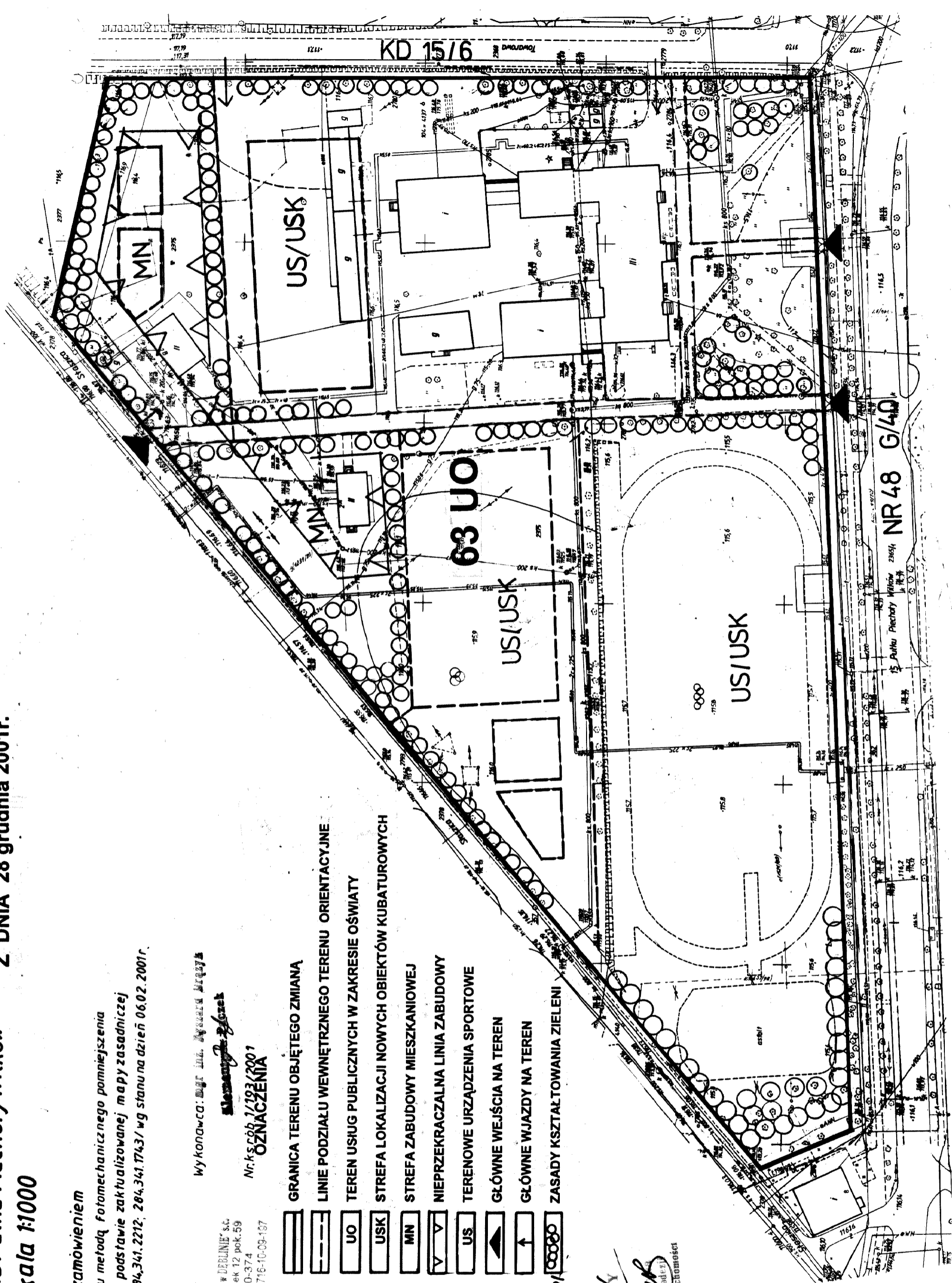
Nr. k.s.c. 06 17193/2001  
**OZNACZENIA**

-  GRANICA TERENU OBJĘTEGO ZMIANĄ
-  LINIE PODZIAŁU WEWNĘTRZNEGO TERENU ORIENTACYJNE
-  TEREN USIUG PUBLICZNYCH W ZAKRESIE OŚWIATY
-  STREFA LOKALIZACJI NOWYCH OBIEKTÓW KUBATUROWYCH
-  STREFA ZABUDOWY MIESZKANIOWEJ
-  NIEPRZEKRACZALNA LINIA ZABUDOWY
-  TERENOWE URZĄDZENIA SPORTOWE
-  GŁÓWNE WEJŚCIA NA TEREN
-  GŁÓWNE WJAZDY NA TEREN
-  ZASADY KSZTAŁTOWANIA ZIELENI

Nie wykazuje się w tym planie w figurach inwentaryzacyjnych na niniejszej mapie urządzeń podziemnych, które nie były zgłoszone do inwentaryzacji lub o których brak jest informacji w instytucjach branżowych

STAROSTA RYCKI  
 POWATOWY ŚRODEK DOKUMENTACJI  
 GEODEZYJNEJ I KARTOGRAFICZNEJ  
 W obszarze oznaczonym linią... Dokumenty dokonano aktualizacji... z punktu widzenia...  
 15.02.2001  
 3955-9/2001  
 W dniu...  
 Projektowane obiekty...  
 na budowę...  
 powiększenia...  
 prace geodezyjne...  
 Ryki, dnia...  
 15.02.2001

Z up. STAROSTY  
 mgr inż. Wiesław Jędrzej  
 Inspektor w Wydziale Geodezji  
 Kartografii, Katastru i Mierczomości



15. Putku Piechoty Wilków 285/1  
 NR 48 G/40